

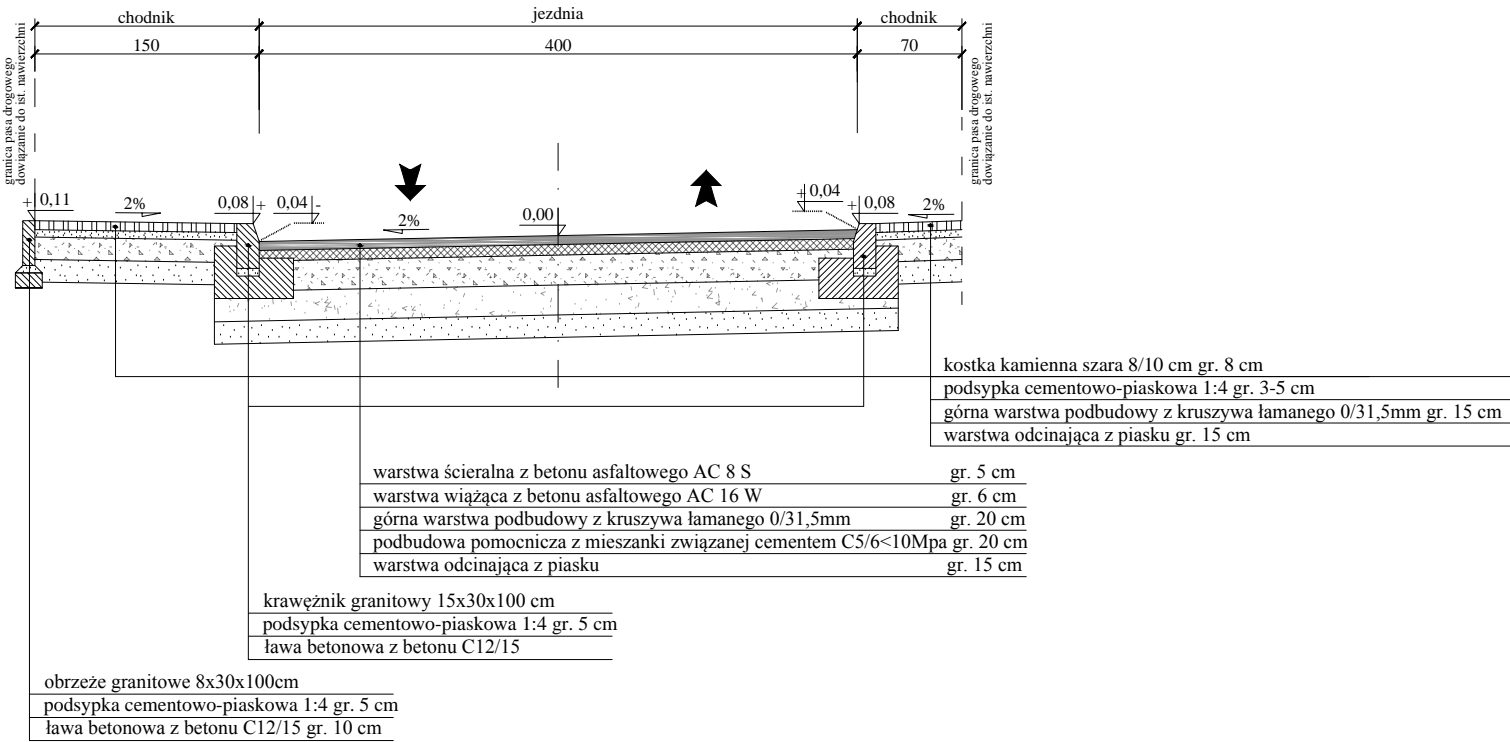
NAZWA INWESTYCJI	ODBUDOWA NAWIERZCHNI DROGI UL. PIASTOWSKIEJ WRAZ Z SIECIĄ WODOCIĄGOWĄ ORAZ SYSTEMEM ODWODNIENIA W ŚWIERADOWIE-ZDRÓJU W RAMACH ZADANIA ZGŁOSZONEGO DO DOFINANSOWANIA ZE ŚRODKÓW BUDŻETU PAŃSTWA NA DOFINANSOWANIE ZADAŃ WŁASNYCH ZWIĄZANYCH Z REMONTEM, PRZEBUDOWĄ I ODBUDOWĄ OBIEKTÓW ZNISZCZONYCH LUB USZKODZONYCH W WYNIKU ZDARZEŃ NOSZĄCYCH ZNAMIONA KLĘSKI ŻYWIOŁOWEJ, POD NAZWĄ „REMONT NAWIERZCHNI DROGI UL. PIASTOWSKIEJ WRAZ Z SIECIĄ WODOCIĄGOWĄ ORAZ SYSTEMEM ODWODNIENIA W ŚWIERADOWIE-ZDRÓJU”
NAZWA ZAMIERZENIA BUDOWLANEGO	PRZEBUDOWA NAWIERZCHNI DROGI UL. PIASTOWSKIEJ WRAZ Z CHODNIKAMI I BUDOWĄ SIECI KANALIZACJI DESZCZOWEJ GRAWITACYJNEJ, WODOCIĄGOWEJ ORAZ SANITARNEJ GRAWITACYJNEJ
ADRES OBIEKTU BUDOWLANEGO, IDENTYFIKATORY DZIAŁEK EWIDENCYJNYCH	WOJ. DOLNOŚLĄSKIE, POWIAT LUBAŃSKI, MIASTO ŚWIERADÓW-ZDRÓJ, OBRĘB 4 - ŚWIERADÓW-ZDRÓJ DZIAŁKA NR 51, ID: 021002_1.0004.AR_9.51 DZIAŁKA NR 54/6, ID: 021002_1.0004.AR_9.54/6 DZIAŁKA NR 56/1, ID: 021002_1.0004.AR_9.56/1 DZIAŁKA NR 57/1, ID: 021002_1.0004.AR_9.57/1 DZIAŁKA NR 58/1, ID: 021002_1.0004.AR_9.58/1 DZIAŁKA NR 60/9, ID: 021002_1.0004.AR_9.60/9 DZIAŁKA NR 60/3, ID: 021002_1.0004.AR_9.60/3 DZIAŁKA NR 60/7, ID: 021002_1.0004.AR_9.60/7 DZIAŁKA NR 64/6, ID: 021002_1.0004.AR_9.64/6 DZIAŁKA NR 64/4, ID: 021002_1.0004.AR_9.64/4 DZIAŁKA NR 75/22, ID: 021002_1.0004.AR_10.75/22 DZIAŁKA NR 1, ID: 021002_1.0004.AR_6.1 DZIAŁKA NR 83/2, ID: 021002_1.0004.AR_9.83/2 DZIAŁKA NR 35/1, ID: 021002_1.0004.AR_9.35/1
KATEGORIA OBIEKTU BUDOWLANEGO	XXV - droga XXVI - sieci wodociągowe, kanalizacyjne
INWESTOR	GMINA MIEJSKA ŚWIERADÓW-ZDRÓJ, UL. 11. LISTOPADA 35, 59-850 ŚWIERADÓW-ZDRÓJ

2.2. CZĘŚĆ RYSUNKOWA

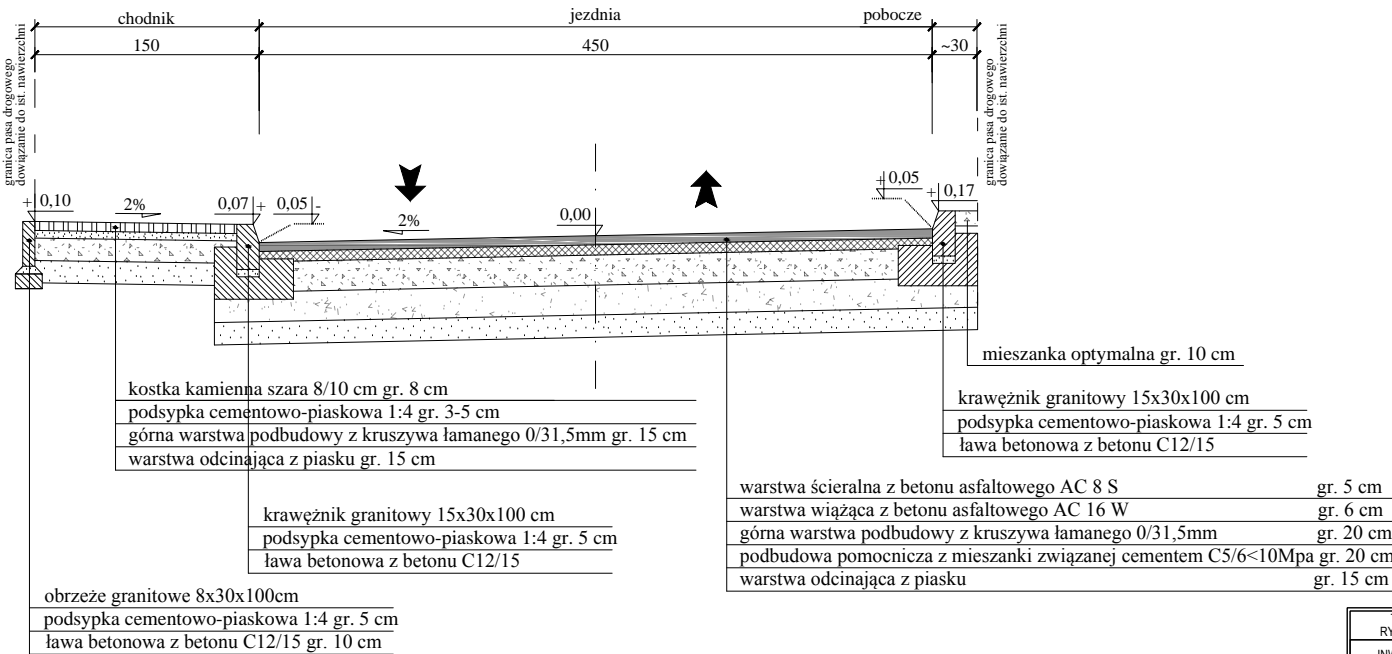
str. 16

RYS. NR	TYTUŁ RYSUNKU	SKALA
1	PRZEKROJE KONSTRUKCYJNE A-A I B-B DROGI GMINNEJ NR 112805D /UL. PIASTOWSKA/	1:50
2	PRZEKROJE KONSTRUKCYJNE C-C I D-D DROGI GMINNEJ NR 112805D /UL. PIASTOWSKA/	1:50
3	NIWELETA DROGI GMINNEJ NR 112805D /UL. PIASTOWSKA/	1:1000/100
4	WYKAZ ZASTOSOWANYCH MATERIAŁÓW	-

przekrój A-A



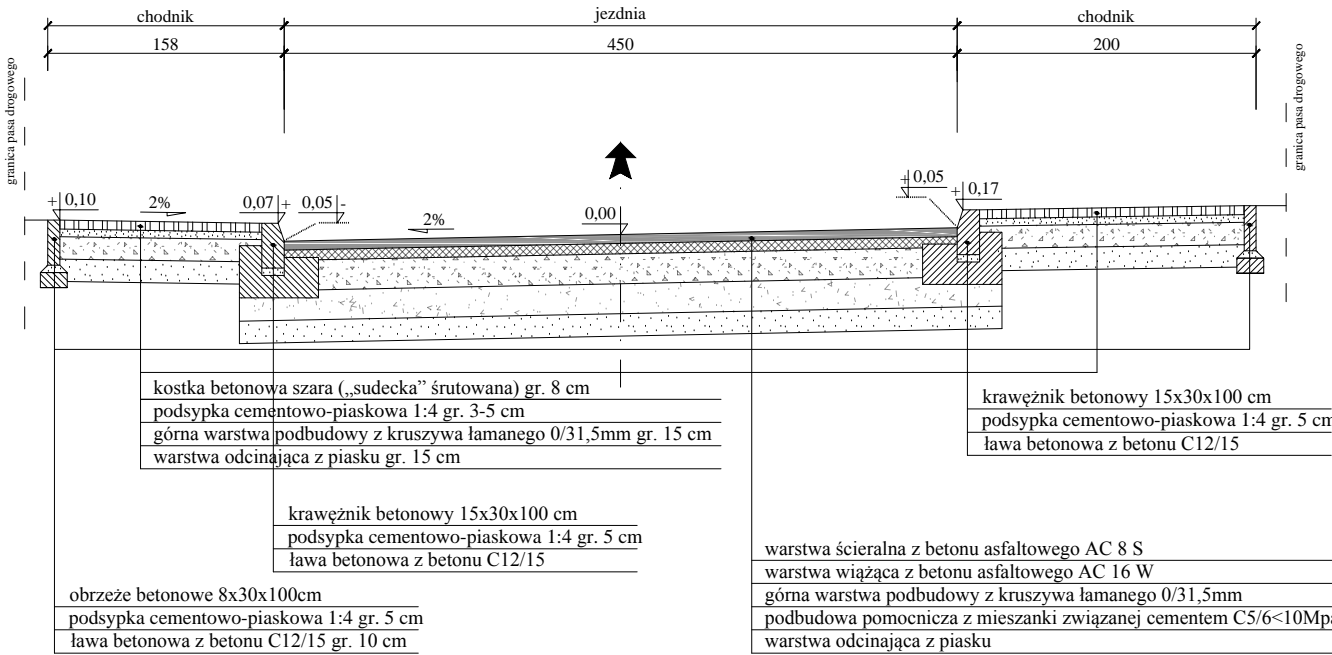
przekrój B-B



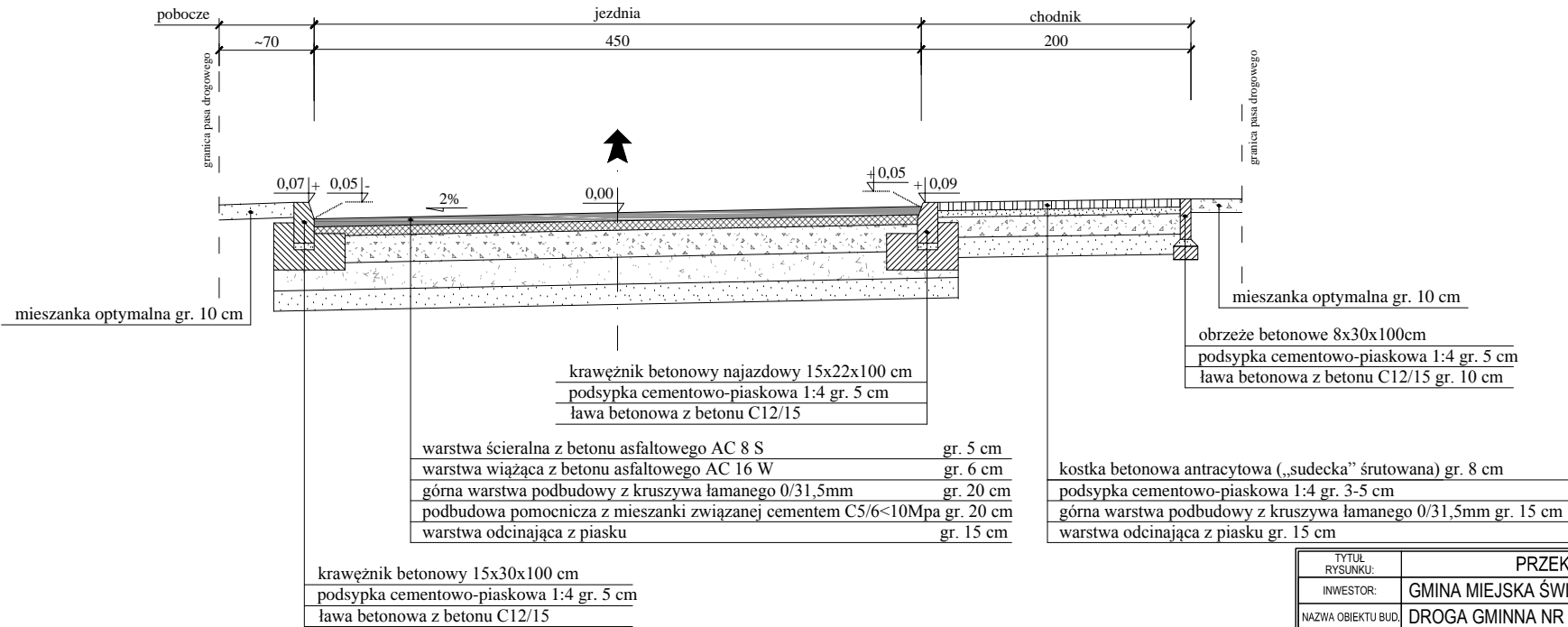
Klasa drogi - D
Vp = 30 km/h
Kategoria ruchu - KR1

TYTUŁ RYSUNKU:	PRZĘKROJE KONSTRUKCYJNE A-A I B-B DROGI GMINNEJ NR 112805D /UL. PIASTOWSKA/			RYS. NR	1
INWESTOR:	GMINA MIEJSKA ŚWIERADÓW-ZDRÓJ, UL. 11. LISTOPADA 35, 59-850 ŚWIERADÓW-ZDRÓJ			DATA:	06.2025.
NAZWA OBIEKTU BUD.	DROGA GMINNA NR 112805D (DOJAZDOWA)- UL. PIASTOWSKA			SKALA:	1:50
NAZWA ZADANIA:	ODBUDOWA NAWIERZCHNI DROGI UL. PIASTOWSKIEJ WRAZ Z SIECIĄ WODOCIĄGOWĄ ORAZ SYSTEMEM ODWODNIENIA W ŚWIERADOWIE-ZDROJU W RAMACH ZADANIA ZGŁOSZONEGO DO DOFINANSOWANIA ZE ŚRODKÓW BUDŻETU PAŃSTWA NA DOFINANSOWANIE ZADAŃ WŁASNYCH ZWIĄZANYCH Z REMONTEM, PRZEBUDOWĄ I ODBUDOWĄ OBIEKTÓW ZNISZCZONYCH LUB USZKODZONYCH W WYNIKU ZDARZEŃ NOSZĄCYCH ZNAMIONA KLĘSKI ŻYWIOŁOWEJ, POD NAZWĄ „REMONT NAWIERZCHNI DROGI UL. PIASTOWSKIEJ WRAZ Z SIECIĄ WODOCIĄGOWĄ ORAZ SYSTEMEM ODWODNIENIA W ŚWIERADOWIE-ZDROJU"			STADIUM:	PB
ADRES OBIEKTU:	WOJ. DOLNOŚLĄSKIE, POWIAT LUBAŃSKI, MIASTO ŚWIERADÓW-ZDRÓJ, OBRĘB 4 - ŚWIERADÓW-ZDRÓJ DZIAŁKA NR 51, ID: 021002_1.0004.AR_9.51 DZIAŁKA NR 54/6, ID: 021002_1.0004.AR_9.54/6 DZIAŁKA NR 56/1, ID: 021002_1.0004.AR_9.56/1 DZIAŁKA NR 57/1, ID: 021002_1.0004.AR_9.57/1 DZIAŁKA NR 58/1, ID: 021002_1.0004.AR_9.58/1 DZIAŁKA NR 60/9, ID: 021002_1.0004.AR_9.60/9 DZIAŁKA NR 60/3, ID: 021002_1.0004.AR_9.60/3 DZIAŁKA NR 60/7, ID: 021002_1.0004.AR_9.60/7 DZIAŁKA NR 64/6, ID: 021002_1.0004.AR_9.64/6 DZIAŁKA NR 64/4, ID: 021002_1.0004.AR_9.64/4 DZIAŁKA NR 75/22, ID: 021002_1.0004.AR_10.75/22 DZIAŁKA NR 1, ID: 021002_1.0004.AR_6.1 DZIAŁKA NR 83/2, ID: 021002_1.0004.AR_9.83/2 DZIAŁKA NR 35/1, ID: 021002_1.0004.AR_9.35/1				
BRANŻA / SPECJALNOŚĆ	IMIĘ I NAZWISKO PRZYN. DO IZBY / NR EWID. UPRAWNIEN	PODPIS	BRANŻA / SPECJALNOŚĆ	IMIĘ I NAZWISKO PRZYN. DO IZBY / NR EWID. UPRAWNIEN	PODPIS
INSTALACJE SANITARNE PROJEKTANT:	mgr inż. ADAM ŚMIGIELSKI DOŚ/B0/0020/018, upr. nr DOŚ/0367/PWB01/17		INSTALACJE SANITARNE SPRAWDZAJĄCY:	mgr inż. JANUSZ SZALEWSKI DOŚ/BO/0375/03 upr. nr 232/02/DUW	16.07.2025.
ASYSTENT PROJEKTANTA:	mgr inż. EMIL JANIKOWSKI		ASYSTENT PROJEKTANTA:	mgr inż. ADAM JANIKOWSKI	

przekrój C-C










przekrój D-D




Klasa drogi - D
Vp = 30 km/h
Kategoria ruchu - KR1


TYTUŁ RYSUNKU:	PRZEMOJE KONSTRUKCYJNE C-C I D-D DROGI GMINNEJ NR 112805D /UL. PIASTOWSKA/						RYS. NR	2
INWESTOR:	GMINA MIEJSKA ŚWIERADÓW-ZDRÓJ, UL. 11. LISTOPADA 35, 59-850 ŚWIERADÓW-ZDRÓJ							
NAZWA OBIEKTU BUD.	DROGA GMINNA NR 112805D (DOJAZDOWA)- UL. PIASTOWSKA						DATA:	06.2025.
NAZWA ZADANIA:	ODBUDOWA NAWIERZCHNI DROGI UL. PIASTOWSKIEJ WRAZ Z SIECIĄ WODOCIĄGOWĄ ORAZ SYSTEMEM ODWODNIENIA W ŚWIERADOWIE-ZDROJU W RAMACH ZADANIA ZGŁOSZONEGO DO DOFINANSOWANIA ZE ŚRODKÓW BUDŻETU PAŃSTWA NA DOFINANSOWANIE ZADAŃ WŁASNYCH ZWIĄZANYCH Z REMONTEM, PRZEBUDOWĄ I ODBUDOWĄ OBIEKTÓW ZNISZCZONYCH LUB USZKODZONYCH W WYNIKU ZDARZEŃ NOSZĄCYCH ZNAMIONA KLĘSKI ŻYWIŁOWEJ, POD NAZWĄ „REMONT NAWIERZCHNI DROGI UL. PIASTOWSKIEJ WRAZ Z SIECIĄ WODOCIĄGOWĄ ORAZ SYSTEMEM ODWODNIENIA W ŚWIERADOWIE-ZDROJU”						SKALA:	1:50
ADRES OBIEKTU:	WOJ. DOLNOŚLĄSKIE, POWIAT LUBAŃSKI, MIASTO ŚWIERADÓW-ZDRÓJ, OBRĘB 4 - ŚWIERADÓW-ZDRÓJ DZIAŁKA NR 51, ID: 021002_1.0004.AR_9.51 DZIAŁKA NR 54/6, ID: 021002_1.0004.AR_9.54/6 DZIAŁKA NR 56/1, ID: 021002_1.0004.AR_9.56/1 DZIAŁKA NR 57/1, ID: 021002_1.0004.AR_9.57/1 DZIAŁKA NR 58/1, ID: 021002_1.0004.AR_9.58/1 DZIAŁKA NR 60/9, ID: 021002_1.0004.AR_9.60/9 DZIAŁKA NR 60/3, ID: 021002_1.0004.AR_9.60/3						STADIUM:	PB
BRANŻA / SPECJALNOŚĆ	IMIĘ I NAZWISKO	PRZYN. DO IZBY / NR EWID. UPRAWNIEN	PODPIS	BRANŻA / SPECJALNOŚĆ	IMIĘ I NAZWISKO	PRZYN. DO IZBY / NR EWID. UPRAWNIEN	PODPIS	
INSTALACJE SANITARNE PROJEKTANT:	mgr inż. ADAM ŚMIGIELSKI DOŚBDO020018, upr. nr DOŚ0367/PWB017			INSTALACJE SANITARNE SPRAWDZAJĄCY:	mgr inż. JANUSZ SZALEWSKI DOŚBO037503 upr. nr 232/02/DUW			
ASYSTENT PROJEKTANTA:	mgr inż. EMIL JANIKOWSKI			ASYSTENT PROJEKTANTA:	mgr inż. ADAM JANIKOWSKI			
							16.07.2025.	

	1	2	3	4	5	6	7	8	9	10	11
	Materiał				Zastosowanie						
H	1. krawężnik kamienny szary (granit) 15x30x100cm				ulica Piastowska - obramowanie jezdni: - lewa strona jezdni od km 0+0,00 do km 0+063,09 - prawa strona jezdni od km 0+0,00 do km 0+068,58 (w miejscach zjazdów krawężnik granitowy najazdowy 15x22x100 cm, przebieg wg rys. nr ZD2)						
											
G	2. krawężnik betonowy szary 15x30x100cm				ulica Piastowska - obramowanie jezdni: - lewa strona jezdni od km 0+071,39 do km 0+318,24 - prawa strona jezdni od km 0+068,58 do km 0+318,24 (w miejscach zjazdów krawężnik betonowy najazdowy 15x22x100 cm, przebieg wg rys. nr ZD2)						
											
F	3. obrzeże chodnikowe kamienne szare (granit) 8x30x100cm				ulica Piastowska - obramowanie chodnika: - lewa strona jezdni od km 0+0,00 do km 0+063,09 - prawa strona jezdni od km 0+0,00 do km 0+068,58 (do skrzyżowania z ulicą Widokową w km 0+066,98, przebieg wg rys. nr ZD2)						
											
E	4. obrzeże chodnikowe betonowe 8x30x75cm				ulica Piastowska - obramowanie chodnika: - lewa strona jezdni od km 0+071,39 do km 0+318,24 - prawa strona jezdni od km 0+068,58 do km 0+318,24 (od skrzyżowania z ulicą Widokową w km 0+066,98, przebieg wg rys. nr ZD2)						
											
D	5. kostka kamienna szara (granit) 8/10 cm				ulica Piastowska - nawierzchnia chodnika i zjazdów: - lewa strona jezdni od km 0+0,00 do km 0+063,09 - prawa strona jezdni od km 0+0,00 do km 0+068,58 (układana do skrzyżowania z ulicą Widokową w km 0+066,98, przebieg wg rys. nr ZD2)						
											
C	6. kostka betonowa „sudecka” śrutowana szara i antracytowa o różnych wymiarach				ulica Piastowska - nawierzchnia chodnika i zjazdów: - lewa strona jezdni od km 0+071,39 do km 0+318,24 - prawa strona jezdni od km 0+068,58 do km 0+318,24 (układana od skrzyżowania z ulicą Widokową w km 0+066,98, chodnik wykonany z kostki szarej, w miejscach zjazdów kostka antracytowa, przebieg wg rys. nr ZD2)						
											
B	7. betonowe płyty integracyjne ostrzegawcza żółta i kierunkowa biała 40x40x8cm				ulica Piastowska - nawierzchnia chodnika w miejscu przejścia dla pieszych: - płytka integracyjna ostrzegawcza, - płytka integracyjna kierunkowa, (przebieg wg rys. nr ZD2)						
											
A											
	1	2	3	4	5	6	7	8	9	10	11

SPOSÓB UKŁADANIA KOSTKI BETONOWEJ



SPOSÓB UKŁADANIA KOSTKI KAMIENNEJ



WYKAZ ZASTOSOWANYCH MATERIAŁÓW				RYS. NR	4
TYTUŁ RYSUNKU:		GMINA MIEJSKA ŚWIERADÓW-ZDRÓJ, UL. 11. LISTOPADA 35, 59-850 ŚWIERADÓW-ZDRÓJ			DATA: 06.2025.
INWESTOR:		DROGA GMINNA NR 112805D (DOJAZDOWA)- UL. PIASTOWSKA			SKALA: -
NAZWA ZADANIA:		ODBUDOWA NAWIERZCHNI DROGI UL. PIASTOWSKIEJ WRAZ Z SIECIĄ WODOCIĄGOWĄ ORAZ SYSTEMEM ODWODNIENIA W ŚWIERADOWIE-ZDROJU W RAMACH ZADANIA ZGŁOSZONEGO DO DOFINANSOWANIA ZE ŚRODKÓW BUDŻETU PAŃSTWA NA DOFINANSOWANIE ZADAŃ WŁASNYCH ZWIĄZANYCH Z REMONTEM, PRZEBUDOWĄ I ODBUDOWĄ OBIEKTÓW ZNISZCZONYCH LUB USZKODZONYCH W WYNIKU ZDARZEŃ NOSZĄCYCH ZNAMIONA KLĘSKI ŻYWIOŁOWEJ, POD NAZWĄ „REMONT NAWIERZCHNI DROGI UL. PIASTOWSKIEJ WRAZ Z SIECIĄ WODOCIĄGOWĄ ORAZ SYSTEMEM ODWODNIENIA W ŚWIERADOWIE-ZDROJU"			STADIUM: PB
ADRES OBIEKTU:		WOJ. DOLNOŚLĄSKIE, POWIAT LUBAŃSKI, MIASTO ŚWIERADÓW-ZDRÓJ, OBRĘB 4 - ŚWIERADÓW-ZDRÓJ DZIAŁKA NR 51, ID: 021002_1.0004.AR_9.51 DZIAŁKA NR 54/6, ID: 021002_1.0004.AR_9.54/6 DZIAŁKA NR 56/1, ID: 021002_1.0004.AR_9.56/1 DZIAŁKA NR 57/1, ID: 021002_1.0004.AR_9.57/1 DZIAŁKA NR 58/1, ID: 021002_1.0004.AR_9.58/1 DZIAŁKA NR 60/9, ID: 021002_1.0004.AR_9.60/9 DZIAŁKA NR 60/3, ID: 021002_1.0004.AR_9.60/3 DZIAŁKA NR 60/7, ID: 021002_1.0004.AR_9.60/7 DZIAŁKA NR 64/6, ID: 021002_1.0004.AR_9.64/6 DZIAŁKA NR 64/4, ID: 021002_1.0004.AR_9.64/4 DZIAŁKA NR 75/22, ID: 021002_1.0004.AR_10.75/22 DZIAŁKA NR 1, ID: 021002_1.0004.AR_6.1 DZIAŁKA NR 83/2, ID: 021002_1.0004.AR_9.83/2 DZIAŁKA NR 35/1, ID: 021002_1.0004.AR_9.35/1			16.07.2025.
BRANŻA / SPECJALNOŚĆ		IMIĘ I NAZWISKO PRZYN. DO IZBY / NR EWID. UPRAWNIEN		PODPIS	
INSTALACJE SANITARNE PROJEKTANT:		mgr inż. ADAM ŚMIGIELSKI DOŚ/B0/0020/018, upr. nr DOŚ/0367/PWB/17			
ASYSTENT PROJEKTANTA:		mgr inż. EMIL JANIKOWSKI			
BRANŻA / SPECJALNOŚĆ		IMIĘ I NAZWISKO PRZYN. DO IZBY / NR EWID. UPRAWNIEN		PODPIS	
INSTALACJE SANITARNE SPRAWDZAJĄCY:		mgr inż. JANUSZ SZALEWSKI DOŚ/BO/0375/03, upr. nr 232/02/DUW			
ASYSTENT PROJEKTANTA:		mgr inż. ADAM JANIKOWSKI			